

新北市淡水區屯山里防災地圖

防災資訊

屯山里 總人口數





1126 人

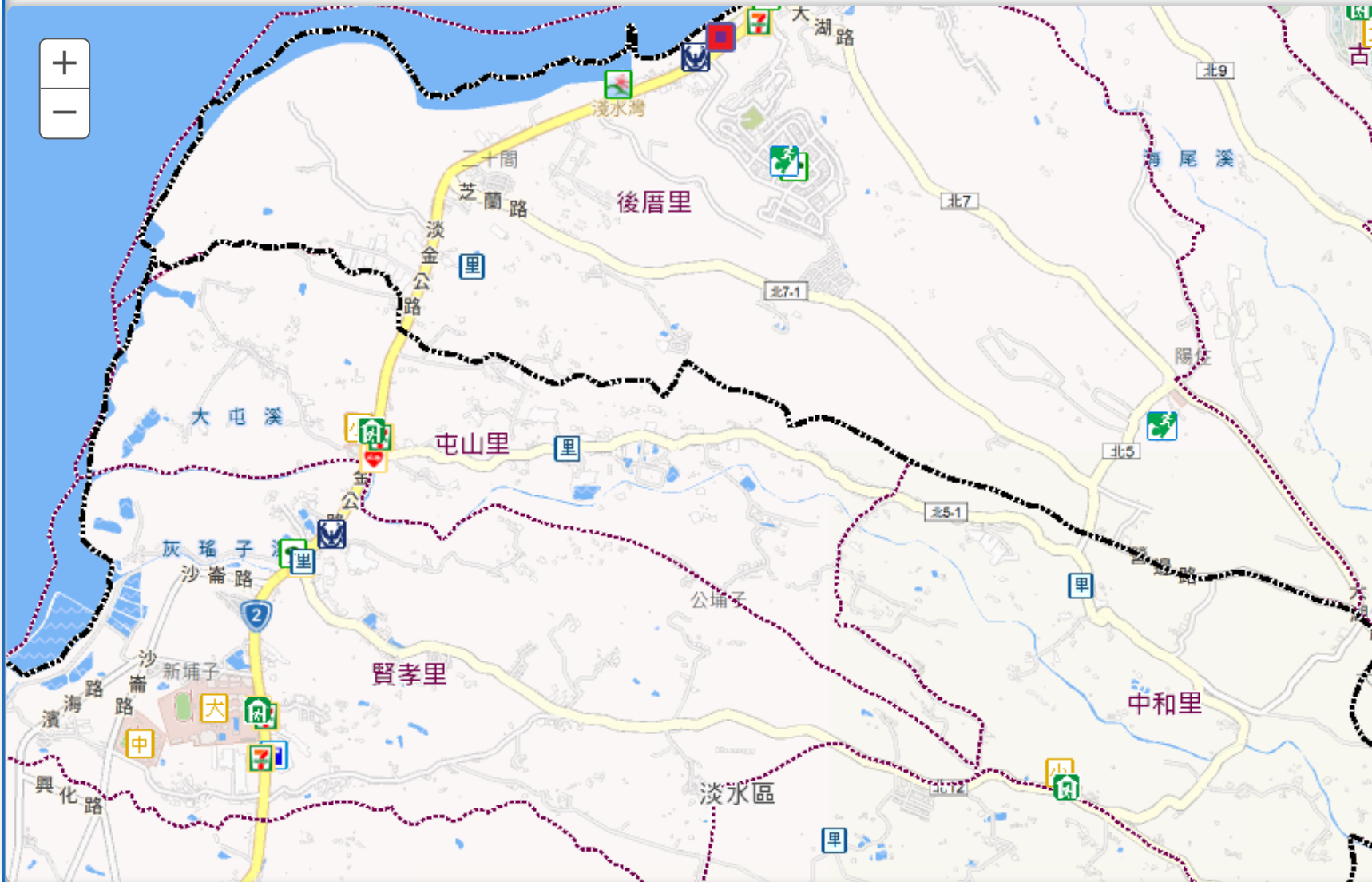
災害通報單位(人員)

里長 李永清 賢孝派出所
電話 02-28012408 (02)2801-1505

淡水區災害應變中心 淡水消防分隊
電話 02-26221020 (02)26210140

避難收容處所

-  公八公園 (防災公園)
 地址: 新北市淡水區中山北路二段381巷2號
-  屯山國小 (優先開設)
 容納 155 人
 地址: 新北市淡水區淡金路五段111號
 電話: 2801-2591#830
-  聖約翰科技大學 (優先開設)
 容納 1000 人
 地址: 新北市淡水區淡金路四段499號
 電話: 2801-3131#6217
-  中泰國小 (優先開設)
 容納 497 人
 地址: 新北市淡水區北勢子5號
 電話: 2801-2033#113



避難原則 ▶水災: 就地或垂直避難為原則, 低窪地區宜預先疏散撤離前往避難處所。 ▶地震: 前往開放空間或公園為原則。 ▶土石流: 前往指定避難收容處所為原則。	 防災公園	 里辦公處	 區公所	 海嘯避難大樓	 小中高大學 學校
	 避難收容處所	 警察單位	 加油站	 海嘯避難高地	 四大超商
	 直升機起降點	 消防單位	 捷運站	 核安集結點	 地震斷層150公尺影響範圍
	 災害應變中心	 衛生單位	 公園綠地	 核安防護站	 土石流潛勢溪流及影響範圍
 臨時供水站	 醫療單位	 藥局	 遊憩據點	 民生用品賣場	

防災有Bear來

線上地圖




2020年11月20日 列印